

565600

565700

565800


565900

PLANSĂ 1

PLAN DE SITUAȚIE PRIVIND IDENTIFICAREA ȘI  
DELIMITAREA DRUMULUI DE EXPLOATARE DE 321,  
SITUAT ÎN EXTRAVILANUL MUN. SF. GHEORGHE,  
ZONA C. FRUMOS, ÎN VEDEREA ÎNSCRIERII ÎN DOMENIUL PUBLIC  
AL MUNICIPIULUI

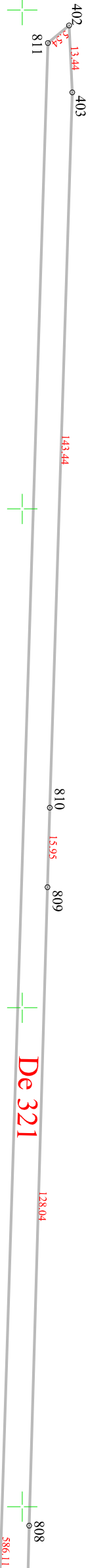
Județul COVASNA  
Teritoriul administrativ SF. GHEORGHE  
Cod SIRUTA 63401  
Cod EXTRAVILAN : 1

Scara 1/1000



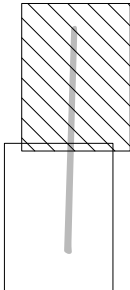
Beneficiar:  
MUNICIPIUL SF. GHEORGHE  
Adresa:  
Municipiul Sf. Gheorghe  
Str. 1 Decembrie 1918 Nr. 2  
Județul Covasna

A 318



A 329

SCHEMA DE DISPUNERE A PLANSELOR



EXECUTANT  
Luffy Vilmos

OCPI COVASNA  
inspector

SE RACORDEAZA CU PLANSĂ 2

483700

483500

483600

483700

565600

565700

565800

565900